

Утверждена  
постановление администрации Ковернинского  
муниципального округа Нижегородской области  
(наименование документа об утверждении, включая  
наименования органов государственной власти или  
органов местного самоуправления, принявших решение об  
утверждении схемы или подписавших соглашение о  
перераспределении земельных участков)  
от \_ № \_











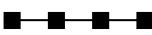
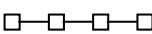




Схема расположения земельного участка или земельных участков  
на кадастровом плане территории




Условный номер земельного участка _ (указывается в случае, если предусматривается образование двух и более земельных участков)		
Площадь земельного участка <u>6375</u> м <sup>2</sup> (указывается проектная площадь образуемого земельного участка, вычисленная с использованием федеральной государственной географической информационной системы, обеспечивающей функционирование национальной системы пространственных данных, которой является федеральная государственная географическая информационная система "Единая цифровая платформа "Национальная система пространственных данных" (далее - информационная система), или иных технологических и программных средств с округлением до 1 квадратного метра. Указанное значение площади земельного участка может быть уточнено при проведении кадастровых работ не более чем на десять процентов)		
Обозначение характерных точек границ	Координаты, м (указываются в случае подготовки схемы расположения земельного участка с использованием информационной системы или иных технологических и программных средств. Значения координат, полученные с использованием указанных технологических и программных средств, указываются с округлением до 0,01 метра)	
	X	Y
1	2	3
1	620165.54	2204594.24
2	620254.75	2204646.87
3	620227.28	2204703.10
4	620136.09	2204644.16
5	620137.62	2204641.56
6	620163.25	2204598.12
1	620165.54	2204594.24



Масштаб: 1:1500

**Условные обозначения:**

№ п/п	Название условного знака	Изображение	Описание изображения
1	2	3	4
1	Характерная точка границы: а) характерная точка границы земельного участка, сведения ЕГРН о которой не соответствуют требованиям, установленным в соответствии с частью 13 статьи 22 Федерального закона от 13 июля 2015 г. № 218-ФЗ «О государственной регистрации недвижимости»		окружность диаметром 1,5 мм
	б) характерная точка границы земельного участка, сведения ЕГРН о которой соответствуют требованиям, установленным в соответствии с частью 13 статьи 22 Федерального закона от 13 июля 2015 г. № 218-ФЗ «О государственной регистрации недвижимости»		круг черного цвета диаметром 1,5 мм
	в) характерная точка границы земельного участка, сведения о которой отсутствуют в ЕГРН, местоположение которой определено при кадастровых работах (новая характерная точка)		круг красного цвета диаметром 1,5 мм
2	Часть границы: а) часть границы, сведения ЕГРН о которой позволяют однозначно определить ее положение на местности		сплошная линия черного цвета толщиной 0,2 мм
	б) часть границы, местоположение которой определено при выполнении кадастровых работ		сплошная линия красного цвета толщиной 0,2 мм (допускается линия черного цвета, выделенная маркером красного цвета шириной до 3 мм)
	в) часть границы, сведения ЕГРН о которой не позволяют однозначно определить ее положение на местности		пунктирная линия черного цвета толщиной 0,2 мм, длиной штриха 2 мм и интервалом между штрихами 1 мм
3	Земельный участок, размеры которого могут быть переданы в масштабе разделов графической части		для изображения применяются условные знаки № 1, № 2
4	Земельный участок, размеры которого не могут быть переданы в масштабе разделов графической части: а) образуемый земельный участок		квадрат красного цвета с длиной стороны 3 мм (допускается знак, выполненный черным цветом, выделять маркером красного цвета)
	б) земельный участок, имеющиеся в ЕГРН сведения о границе которого достаточны для определения ее положения на местности		квадрат черного цвета с длиной стороны 3 мм
	в) земельный участок, имеющиеся в ЕГРН сведения о границе которого недостаточны для определения ее положения на местности		квадрат с длиной стороны 3 мм, очерченный линией черного цвета толщиной 0,2 мм
	г) земельный участок, представляющий собой единое землепользование с преобладанием обособленных участков, многоконтурный земельный участок, имеющиеся в ЕГРН сведения о границах которых достаточны для определения их положения на местности		квадраты черного цвета с длиной стороны 2 мм, соединенные штрихами черного цвета, толщиной 0,2 мм
	д) земельный участок, представляющий собой единое землепользование с преобладанием обособленных участков, имеющиеся в ЕГРН сведения о границах которых недостаточны для определения их положения на местности		квадраты с длиной стороны 2 мм, очерченные линией черного цвета толщиной 0,2 мм, соединенные штрихами черного цвета толщиной 0,2 мм
	е) земельный участок, представляющий собой единое землепользование с преобладанием условных участков, имеющиеся в ЕГРН сведения о границах которых достаточны для определения их положения на местности		сплошные параллельные линии толщиной 0,2 мм и расстоянием между ними 1 мм
	ж) земельный участок, представляющий собой единое землепользование с преобладанием условных участков, имеющиеся в ЕГРН сведения о границах которых недостаточны для определения их положения на местности		пунктирные параллельные линии с расстоянием между ними 1 мм. Интервал между штрихами – 1 мм, длина штриха – 2 мм, толщина – 0,2 мм
5	Пункт геодезической основы: а) пункт государственной геодезической сети		равносторонний треугольник со стороной 3,0 мм с точкой внутри
	б) пункт геодезической сети специального назначения, созданной в соответствии с законодательством Российской Федерации о геодезии и картографии		квадрат со стороной 2,0 мм с точкой внутри

6	Точка съёмочного обоснования		окружность диаметром 2,0 мм с точкой внутри
7	Направления геодезических построений при создании съёмочного обоснования		сплошная линия черного цвета толщиной 0,5 мм
8	Направления геодезических построений при определении координат характерных точек границ земельного участка		сплошная линия черного цвета со стрелкой толщиной 0,2 мм



Утверждена Постановлением Администрации Ковернинского  
муниципального округа Нижегородской области

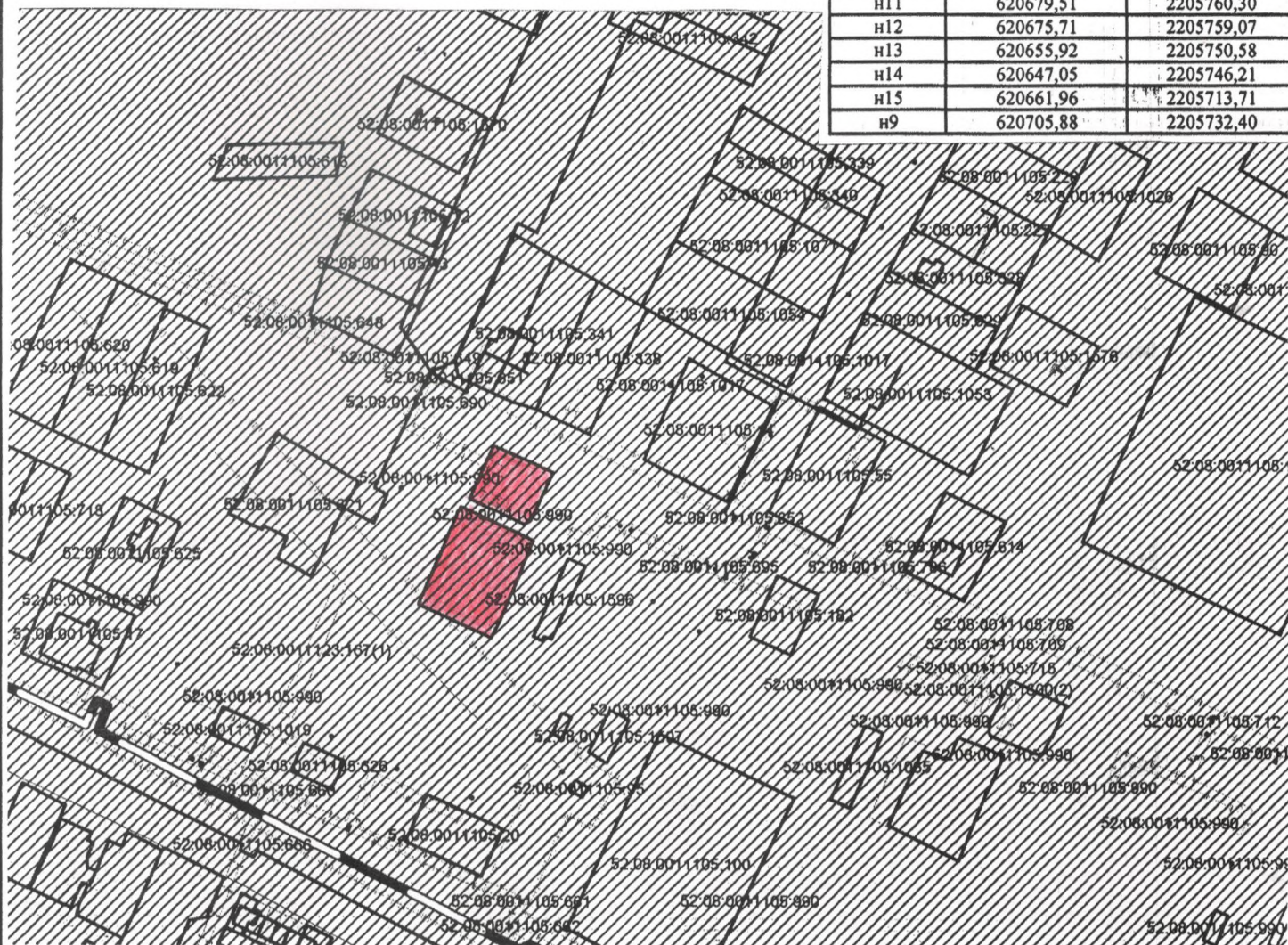
№ \_\_\_\_\_ от \_\_\_\_\_ г.

# Схема расположения земельного участка или земельных участков на кадастровом плане территории

Условный номер земельного участка:

Площадь земельного участка: 2489 кв.м.

Обозначение характерных точек границ	Координаты	
	X	Y
1	2	3
(1)		
н1	620732,91	2205746,96
н2	620727,20	2205760,47
н3	620721,06	2205773,98
н4	620699,77	2205763,74
н5	620698,06	2205760,49
н6	620703,27	2205749,64
н7	620709,25	2205736,24
н8	620722,20	2205742,02
н1	620732,91	2205746,96
(2)		
н9	620705,88	2205732,40
н10	620690,79	2205765,09
н11	620679,51	2205760,30
н12	620675,71	2205759,07
н13	620655,92	2205750,58
н14	620647,05	2205746,21
н15	620661,96	2205713,71
н9	620705,88	2205732,40



Масштаб 1:3000

Условные обозначения:

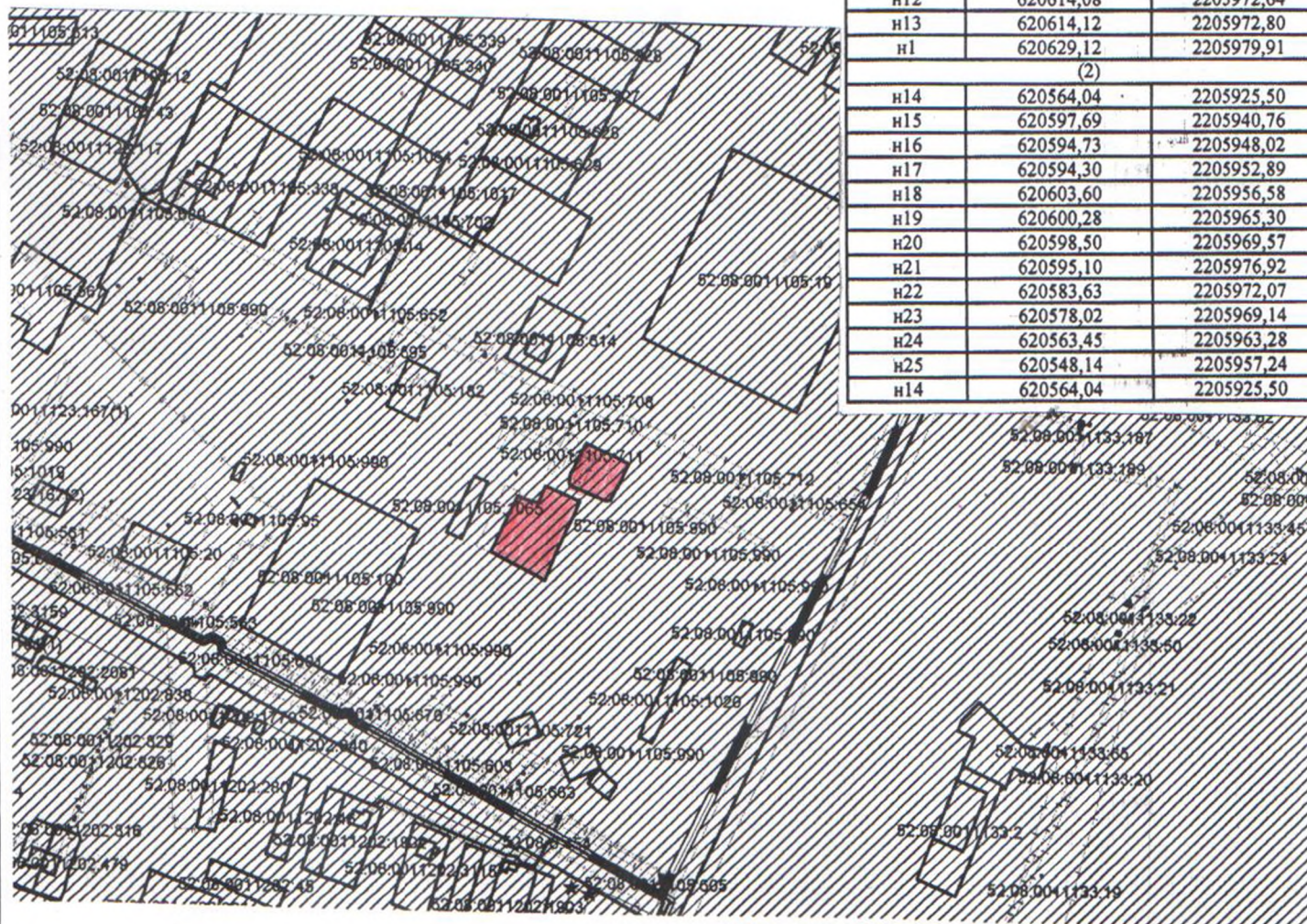


# Схема расположения земельного участка или земельных участков на кадастровом плане территории

Условный номер земельного участка:

Площадь земельного участка: 2288 кв.м.

Обозначение характерных точек границ	Координаты	
	X	Y
1	2	3
(1)		
n1	620629,12	2205979,91
n2	620617,90	2206005,16
n3	620603,77	2205998,84
n4	620603,87	2205998,41
n5	620596,70	2205994,84
n6	620596,06	2205992,05
n7	620603,60	2205972,73
n8	620604,45	2205971,02
n9	620606,20	2205970,43
n10	620607,71	2205970,50
n11	620610,47	2205971,00
n12	620614,08	2205972,64
n13	620614,12	2205972,80
n1	620629,12	2205979,91
(2)		
n14	620564,04	2205925,50
n15	620597,69	2205940,76
n16	620594,73	2205948,02
n17	620594,30	2205952,89
n18	620603,60	2205956,58
n19	620600,28	2205965,30
n20	620598,50	2205969,57
n21	620595,10	2205976,92
n22	620583,63	2205972,07
n23	620578,02	2205969,14
n24	620563,45	2205963,28
n25	620548,14	2205957,24
n14	620564,04	2205925,50



Масштаб 1:4000

Условные обозначения:

- граница населенного пункта
- образуемый земельный участок

Кадастровый квартал: 52:08:0011202